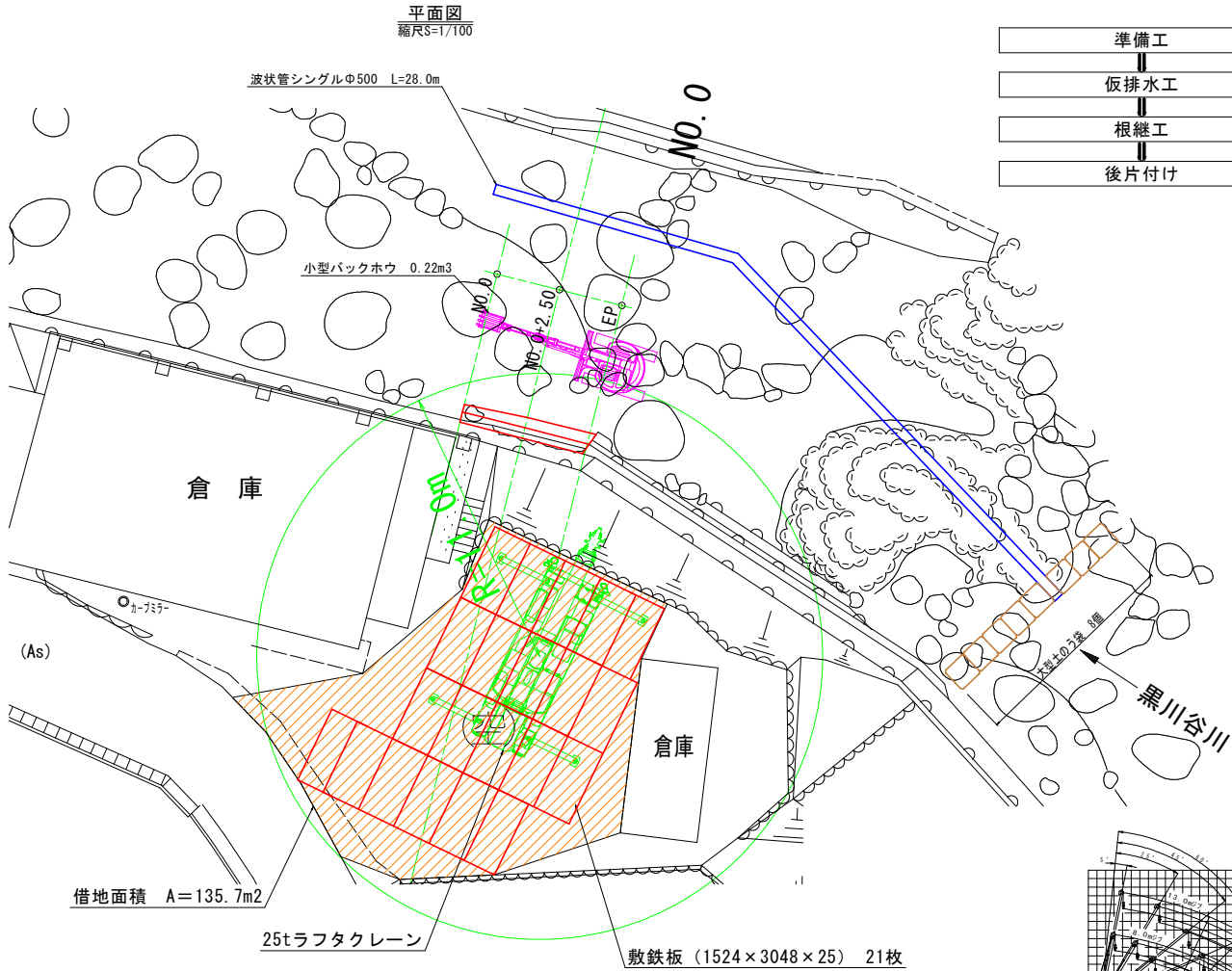


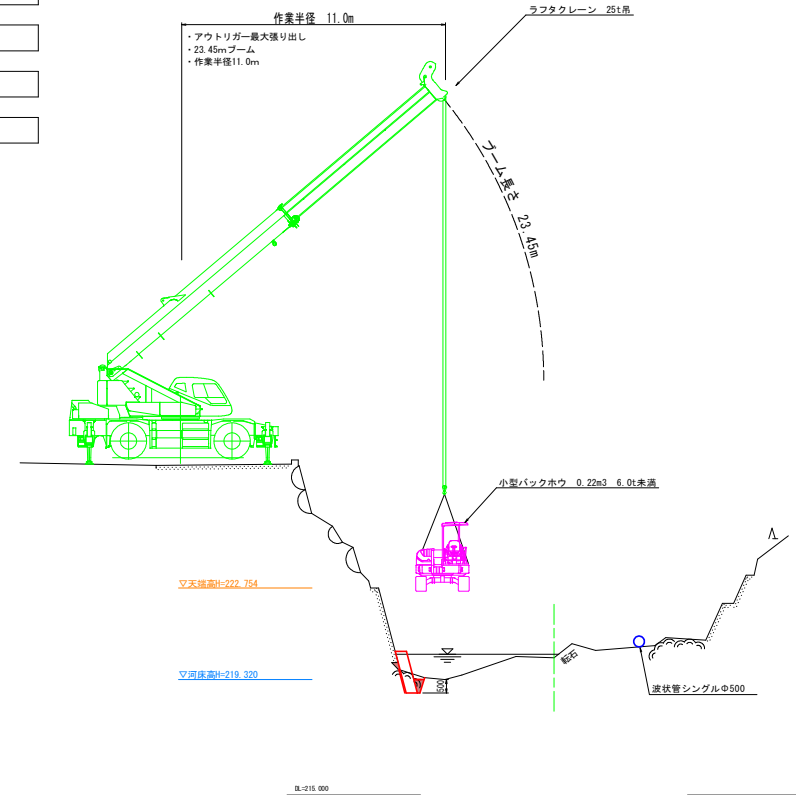
注) ・河川における工事は、濁水期(11月~5月)を原則とする。
 ・施工ヤード内で作業する際、敷鉄板を敷設し不陸対策を講じること。

2工区仮設工計画図

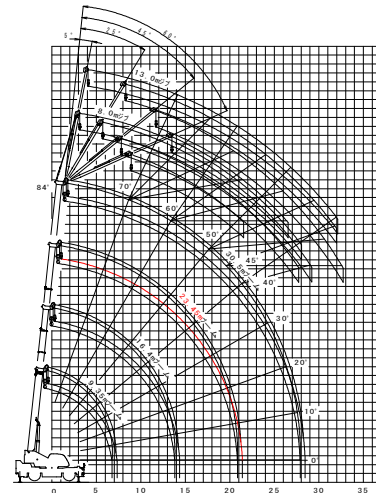
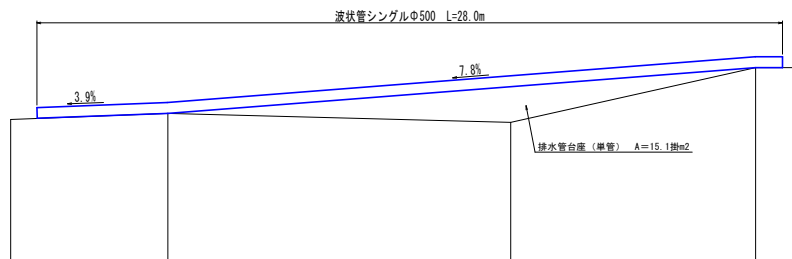
平面図
縮尺S=1/100



横断面
縮尺S=1/100



仮排水工 縦断面図
縮尺S=1/100



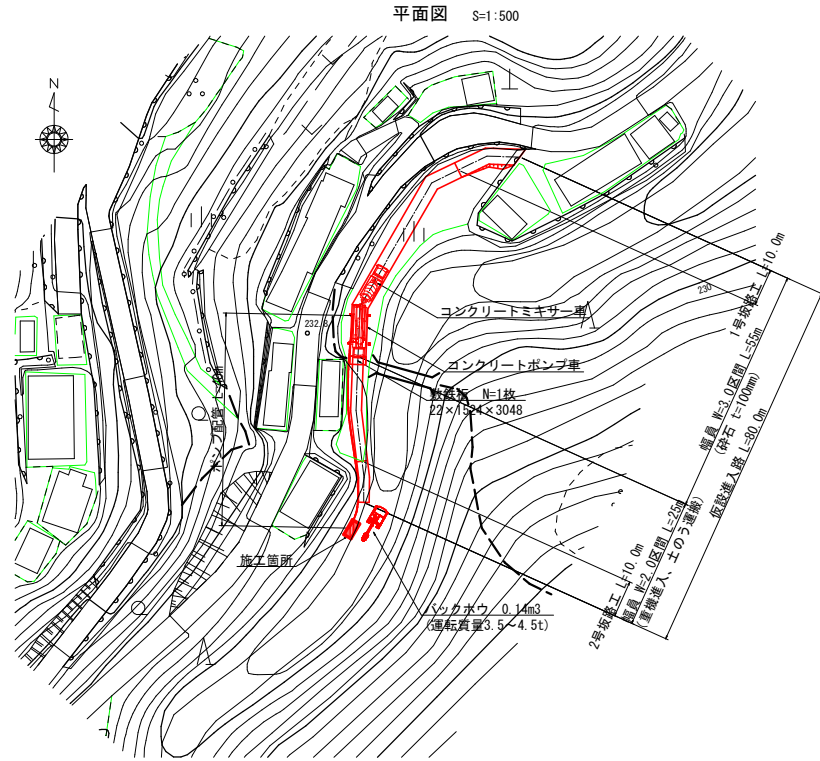
アウトリガ最大張出(6.5m)-全周-

ブーム長さ	9.35m	16.4m	23.45m	30.5m
作業半径				
2.5m	25.0	15.0	12.0	
3.0m	25.0	15.0	12.0	
3.5m	25.0	15.0	12.0	8.0
4.0m	23.5	15.0	12.0	8.0
4.5m	21.5	15.0	12.0	8.0
5.0m	19.6	15.0	12.0	8.0
5.5m	17.8	15.0	12.0	8.0
6.0m	16.3	15.0	12.0	8.0
6.5m	15.1	15.0	11.5	8.0
7.0m	14.0	14.0	10.8	8.0
8.0m	11.3	9.8	8.0	
9.0m	9.2	8.6	7.6	
10.0m	7.5	7.6	6.9	
11.0m	6.3	6.5	5.3	
12.0m	5.3	5.5	4.6	
13.0m	4.6	4.75	4.9	
13.5m	4.25	4.45	4.55	
14.0m	4.15	4.25		
15.0m		3.65	3.8	
16.0m		3.2	3.4	
17.0m		2.85	3.0	
18.0m		2.5	2.65	
19.0m		2.2	2.4	
20.0m		2.0	2.15	
20.5m		1.9	2.0	
21.0m			1.9	
22.0m			1.7	
24.0m			1.4	
26.0m			1.1	
27.9m			0.9	

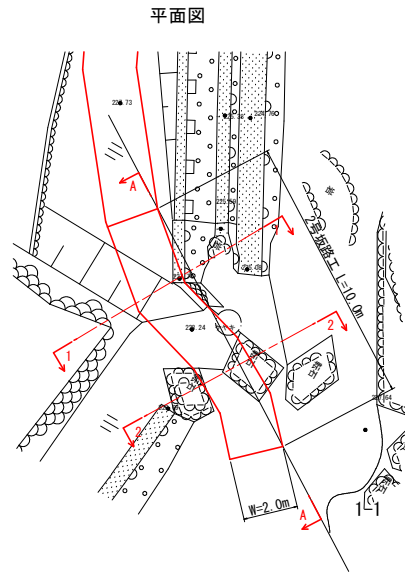
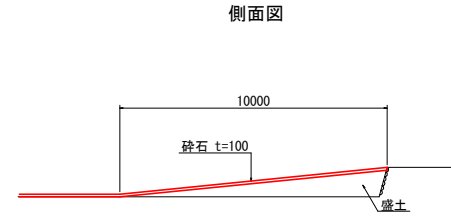
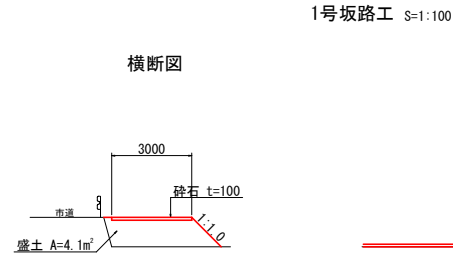
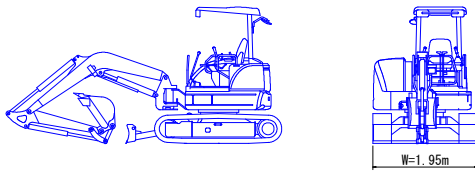
参考図

工事名	R8三土 黒川谷川 三・山城八千坊 護岸工事		
路線名等	黒川谷川		
工事箇所	三好市山城町八千坊		
図面名	2工区仮設工計画図		
縮尺	図示	図面番号	2 / 3
会社名			
事業者名	徳島県三好県土整備事務所		

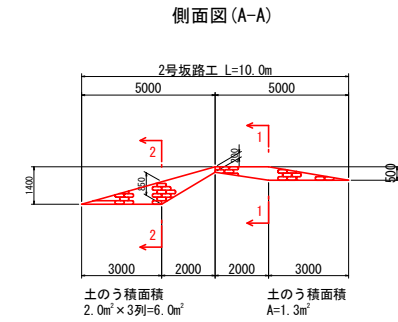
3工区仮設計画図



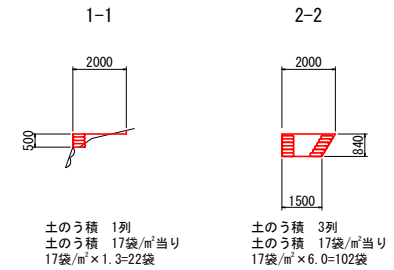
バックホウ (0.14m³) S=1:50
 (運転質量3.5~4.5 t)



2号坂路工 S=1:100



断面図



参考図

工事名	R8三土 黒川谷川 三・山城八千坊 護岸工事		
路線名等	黒川谷川		
工事箇所	三好市山城町八千坊		
図面名	3工区仮設計画図		
縮尺	図示	図面番号	3 / 3
会社名			
事業者名	徳島県三好県土整備事務所		